



**КОМИТЕТ ИМУЩЕСТВЕННЫХ ОТНОШЕНИЙ  
АДМИНИСТРАЦИИ ПЕРМСКОГО МУНИЦИПАЛЬНОГО ОКРУГА**

**РЕШЕНИЕ**  
о размещении объектов № 3200

Пермский край  
Пермский округ

18.10.2024

Комитет имущественных отношений администрации Пермского муниципального округа разрешает Акционерному обществу «Газпром газораспределение Пермь» (ИНН 5902183841, ОГРН 1025900512670, почтовый адрес: 614000, г. Пермь, ул. Петропавловская, 43)

размещение объекта «Газопровод давлением до 1,2 Мпа, для размещения которого не требуется разрешения на строительство»

на землях государственная собственность на которые не разграничена.

на срок 1 год

Местоположение: расположенных по адресу: Пермский край, м.о. Пермский, п. Юго-Камский, ул. Речная, д. 8

Приложение: схема предполагаемых к использованию земель или части земельного участка.

Особые условия использования:

- 1) При размещении газопровода учесть параметры ширины проезда улично-дорожной сети, во избежание сужения полосы отвода дороги.
- 2) При условии получения разрешения на производство земляных работ.

Заместитель председателя комитета

  
(подпись, печать)

М.В. Королева



# Схема предполагаемых к использованию земель или части земельного участка

Объект: Газопровод давлением до 1,2 Мпа, для размещения которого не требуется разрешения на строительство  
 Местоположение: расположенных по адресу: Пермский край, м.о. Пермский, п. Юго-Камский, ул. Речная, д. 8

Каталог координат, м

Площадь земель или части земельного участка, кв.м.: 819

Категория земель: земли населенных пунктов

Вид разрешенного использования: -

Описание границ смежных землепользователей:

От точки н1 до точки н3 - земельный участок с кадастровым номером 59:32:0100009:6528

От точки н3 до точки н9 - земли общего пользования





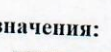
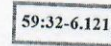

От точки н9 до точки н10 - земельный участок с кадастровым номером 59:32:0100009:6715

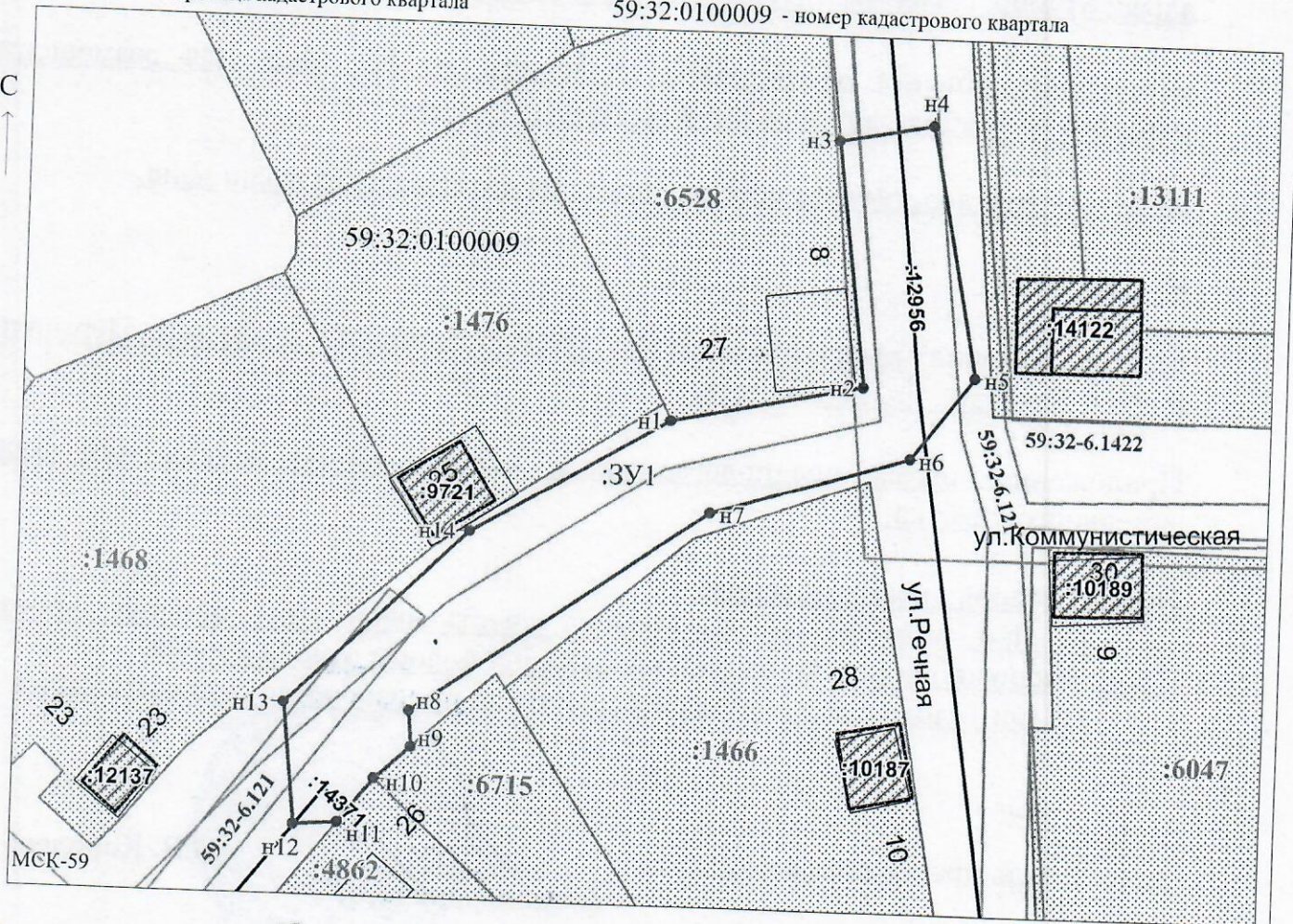
От точки н10 до точки н11 - земельный участок с кадастровым номером 59:32:0100009:4862

От точки н11 до точки н1 - земли общего пользования

№ точки границы	X	Y
н1	484226.20	2192081.72
н2	484229.71	2192098.76
н3	484251.76	2192096.03
н4	484253.33	2192104.37
н5	484230.83	2192108.63
н6	484223.45	2192103.06
н7	484218.05	2192085.51
н8	484199.62	2192059.29
н9	484196.44	2192059.52
н10	484193.52	2192056.32
н11	484189.56	2192053.22
н12	484189.28	2192049.38
н13	484200.03	2192048.20
н14	484215.74	2192064.15
н1	484226.20	2192081.72

### Условные обозначения:

-  - предполагаемый участок земель, на которых планируется размещение объекта
-  :6528 - границы и номер земельного участка, сведения о которых внесены в ЕГРН
-  :9721 - границы и номер объекта капитального строительства, сведения о которых внесены в ЕГРН
-  - граница кадастрового квартала
-  59:32-6.121 - зоны с особыми условиями использования территории, сведения о которых внесены в ЕГРН
-  :3У1 - обозначение запрашиваемого земельного участка
-  н1 - характерная точка границ земель или части земельного участка
- 59:32:0100009 - номер кадастрового квартала



Заявитель: Егошина И.В.  
 МП (подпись, расшифровка подписи)

Масштаб 1:600

(для юридических лиц и индивидуальных предпринимателей)